

СОГЛАСОВАНО:

Заместитель начальника
территориального отдела
главного управления образования
администрации города по
Советскому району города

Семенов С.А.

« » 20 г.

УТВЕРЖДАЮ

Директор МБОУ СШ № 147

О.В. Журавлева

"29" 01 2016 г.

Приказ № 01-28-4611

от «29» 01 2016 г.

ПАСПОРТ ДОСТУПНОСТИ

объекта социальной инфраструктуры (ОСИ)

1. Общие сведения об объекте

- 1.1. Наименование (вид) объекта: **муниципальное бюджетное общеобразовательное учреждение «Средняя школа № 147»**
- 1.2. Адрес объекта: **660127, г. Красноярск, ул. Мате Залки, 4а**
- 1.3. Сведения о размещении объекта:
- отдельно стоящее здание **3 этажа, 10212,1 кв.м**
- наличие прилегающего земельного участка (да, нет); **30002 кв.м**
- 1.4. Год постройки здания **1990**, последнего капитального ремонта **нет**
- 1.5. Дата предстоящих плановых ремонтных работ: текущего – **ежегодно**, капитального – **2040 год**.
- 1.6. Название организации – **муниципальное бюджетное общеобразовательное учреждение «Средняя школа № 147» (МБОУ СШ № 147)**
- 1.7. Юридический адрес организации (учреждения): **660127, г. Красноярск, ул. Мате Залки, д.4 а.**
- 1.8. Основание для пользования объектом (оперативное управление, аренда, собственность): **оперативное управление**
- 1.9. Форма собственности (государственная, негосударственная): **государственная**
- 1.10. Территориальная принадлежность (федеральная, региональная, муниципальная): **муниципальная**
- 1.11. Вышестоящая организация (наименование): **главное управление образования администрации города Красноярска**
- 1.12. Адрес вышестоящей организации, другие координаты: **660049, г. Красноярск, ул. Карла Маркса,93, телефон: 226-10-41, факс:(391)226-15-00, e-mail:gorod@guo.admrsk.ru; guo@admrsk.ru**

2. Характеристика деятельности организации на объекте

(по обслуживанию населения)

- 2.1. Сфера деятельности: **образование**
- 2.2. Виды оказываемых услуг: **услуги по предоставлению начального общего образования, основного общего образования, среднего общего образования, дополнительного образования детей**
- 2.3. Форма оказания услуг: (на объекте, с длительным пребыванием, в т.ч. проживанием, на дому, дистанционно) **на объекте.**

- 2.4. Категории обслуживаемого населения по возрасту: **дети**
- 2.5. Категории обслуживаемых инвалидов: **инвалиды, передвигающиеся на коляске, инвалиды с нарушениями опорно-двигательного аппарата;** нарушениями зрения, слуха, **нарушениями умственного развития**
- 2.6. Плановая мощность: посещаемость (количество обслуживаемых в день), вместимость, пропускная способность: **1160 учащихся**
- 2.7. Участие в исполнении ИПР инвалида, ребенка-инвалида (**да, нет**)

3. Состояние доступности объекта

3.1. Путь следования к объекту пассажирским транспортом (описать маршрут движения с использованием пассажирского транспорта):

1 путь – микрорайон «Северный», остановка «Школа 147», автобусы № 61,64,69,23,60,87,79,76,50,53,99, троллейбус № 8.

2 путь – микрорайон «Северный», остановка «Магазин «Махаон», автобусы № 53,79,6.

3.2. Путь к объекту от ближайшей остановки пассажирского транспорта:

3.2.1. Расстояние до объекта от остановки транспорта **110-130 м.**

3.2.2. Время движения (пешком) **5-10 мин.**

3.2.3. Наличие выделенного от проезжей части пешеходного пути (**да, нет**)

3.2.4. Перекрестки: нерегулируемые; **регулируемые**, со звуковой сигнализацией, таймером; **нет**

3.2.5. Информация на пути следования к объекту: акустическая, тактильная, визуальная, **нет**

3.2.6. Перепады высоты на пути: **есть, нет (отсутствуют съезды с тротуара, имеются неровности пути);** их обустройство для инвалидов на коляске: **да, нет (организовать путем обращения к администрации города ремонт покрытия участка, прилегающего к территории здания, в первую очередь путей движения ко входу на территорию для инвалидов, передвигающихся на кресле-коляске, с нанесением цветовой и тактильной маркировки)**

3.3 Организация доступности объекта для инвалидов – форма обслуживания*

№ п/п	Категория инвалидов (вид нарушения)	Вариант организации доступности объекта (формы обслуживания) *
1	Все категории инвалидов и МГН	ВНД
	в том числе инвалиды:	
2	передвигающиеся на креслах-колясках	ВНД
3	с нарушениями опорно-двигательного аппарата	ДУ
4	с нарушениями зрения	ДУ
5	с нарушениями слуха	ДУ

6	с нарушениями умственного развития	А
---	------------------------------------	---

* - указывается один из вариантов: «А», «Б», «ДУ», «ВНД»

3.4. Состояние доступности основных структурно-функциональных зон

№ п/п	Основные структурно-функциональные зоны	Состояние доступности, в том числе для основных категорий инвалидов *
1	Территория, прилегающая к зданию (участок)	ДП-Г,У; ДУ-С,О; ВНД - К
2	Вход (входы) в здание	ДП-Г,У; ДУ-С,О; ДЧ-К
3	Путь (пути) движения внутри здания (в т.ч. пути эвакуации)	ДП-У; ДУ-Г, С, О; ДЧ-К
4	Зона целевого назначения здания (целевого посещения объекта)	ДП-Г,У; ДЧ-О,С,К
5	Санитарно-гигиенические помещения	ДП-И-У,Г,; ДЧ-И-С,О,К;
6	Система информации и связи (на всех зонах)	ДЧ-И-К,О,У,С,Г
7	Пути движения к объекту (от остановки транспорта)	ДЧ-И-Г, У, К; ВНД-О

3.5. Итоговое заключение о состоянии доступности ОСИ:

Объект признан частично доступным для категории инвалидов (У,К) и временно недоступным для все остальных категорий инвалидов. Оборудование подъемника и системы вызова помощника для организация ситуационной помощи на входе, путях движения и зоне оказания услуг, с согласованием отклонений от нормативных требований некоторых элементов с представителем потребителя (ВОИ), позволяет говорить об условной доступности объекта для инвалидов, передвигающихся на креслах-колясках. Для инвалидов с иными нарушениями опорно-двигательного аппарата можно добиться полной доступности объекта при условии приведения объекта в соответствие с нормативными требованиями системы визуальной информации и дублирующей акустической информации на всех зонах. Для обеспечения условной доступности объекта для инвалидов с нарушениями слуха рекомендуется обеспечить размещение визуальной информации на входе на территорию, в здание и организацию сурдоперевода при оказании услуг. Для решения вопросов доступности объекта для инвалидов с нарушением зрения может решаться на первом этапе путем оказания ситуационной помощи на всех зонах, что обеспечит условную доступность; при комплексном развитии системы информации с использованием контрастных тактильных направляющих на всех путях движения, дублировании основной информации рельефно-точечным шрифтом и акустической информацией может быть

достигнута полная доступность объекта для граждан нарушением зрения.

2. Управленческое решение

№ п/п	Основные структурно-функциональные зоны объекта	Рекомендации по адаптации объекта (вид работ)*
1	Территория, прилегающая к зданию (участок)	Установка визуальной информации, тактильных обозначений
2	Вход (выход) в здание	Обеспечить информационное сопровождение (цветовое, тактильное, информационные знаки) на пути к главному входу для инвалидов
3	Путь (пути) движения внутри здания (в т.ч. пути эвакуации)	Установка тактильных табличек, направляющих поручней и устройств, задерживающих закрывание дверей.
4	Зона целевого назначения здания (целевого посещения объекта)	Установка тактильных табличек и направляющих полос. Установка визуальной информации.
5	Санитарно-гигиенические помещения	Установка тактильных обозначений
6	Система информации на объекте (на всех зонах)	Установка на объекте системы средств информации: звуковой, световой, акустической; тактильных средств
7	Пути движения к объекту (от остановки транспорта)	Альтернативная форма обслуживания по согласованию
8	Все зоны и участки	Установка визуальной информации, тактильных средств и обозначений, кнопки вызова, поручней, задерживающих закрывание дверей устройств, звукового и светового маяка.

4.2. Период проведения работ - уточнение смет на работы, разработка программы с объемом финансирования, источников финансирования, выполнение мероприятий (при условии 100% финансирования по смете - 2016-2017) в рамках исполнения Плана развития доступной образовательной среды МБОУ СШ № 147 для обучающихся с ОВЗ.

4.3 Ожидаемый результат (по состоянию доступности) после выполнения работ по адаптации

№ п/п	Категория инвалидов (вид нарушения)	Состояние доступности после выполнения работ
1.	Все категории инвалидов и МГН	ДУ
	<i>в том числе инвалиды:</i>	
2	передвигающиеся на креслах-колясках	ДУ
3	с нарушениями опорно-двигательного аппарата	ДУ
4	с нарушениями зрения	ДУ
5	с нарушениями слуха	ДУ
6	с нарушениями умственного развития	ДП

4.4. Для принятия решения требуется, не требуется (*нужное подчеркнуть*):
Согласование _____

Имеется заключение уполномоченной организации о состоянии доступности объекта (*наименование документа и выдавшей его организации, дата*), прилагается

4.5. Информация размещена (обновлена) на Карте доступности субъекта Российской Федерации дата _____
(*наименование сайта, портала*)

5. Особые отметки

Паспорт сформирован на основании:

1. Анкеты (информации об объекте) от «27» января 2016 г.,




2. Акта обследования объекта: № акта _____ от «29» января 2016 г.

3. Решения Комиссии _____ от « » _____ 20 г.

ПОДПИСИ ВСЕХ ЧЛЕНОВ КОМИССИИ:

Директор МБОУ СШ № 147 _____ /О.В.Журавлева/

Зам. директора по АХР
Зам. директора по УВР

/Е.А.Леконцева/
/М.В.Боровкова/

и.д. директор

Борис Вч

ПАСПОРТ ОБЪЕКТА

Объект строительства (ОСН)

1. Общие сведения об объекте

- 1.1. Наименование (ОСН) объекта - муниципальное бюджетное учреждение культуры «Средняя школа № 147»
- 1.2. Адрес объекта: 660137, г. Красноярск, ул. Матв. Зайка, 41
- 1.3. Сведения об объекте:
площадь здания 3 000 кв. м
площадь дворовой территории участка 20 000 кв. м
- 1.4. Год постройки здания 1950, объект капитального ремонта нет
- 1.5. Дата окончания плановых ремонтных работ текущего цикла капитального - 2040 год
- 1.6. Назначение организации - муниципальное бюджетное учреждение культуры «Средняя школа № 147» (ОСН № 147)
- 1.7. Адрес местонахождения (управления): 660137, г. Красноярск, ул. Матв. Зайка, 41
- 1.8. Сведения для обеспечения объектов (оборотные запасы, аренда, обслуживание) - оперативное управление
- 1.9. Форма собственности (государственная - муниципальная)
- 1.10. Территориальная принадлежность (федеральная, региональная, муниципальная) муниципальная
- 1.11. Вышестоящая организация (инициатор) - Главное Управление образования администрации города Красноярск
- 1.12. Адрес вышестоящей организации (адрес: 660049, г. Красноярск, ул. Маршала Тухачевского, 226-10-41, факс: 391-226-15-00)

2. Характеристика объекта

(краткое описание)

- 2.1. Цель деятельности организации
- 2.2. Виды осуществляемых услуг, работ, выполняемых работ
- 2.3. Форма собственности